กองช่าง
องค์การบริหารส่วนตำบลพนมวังก์
๐ - ๗๘๖๗ - ๕๕๘๕




# โครงการ

## โครงการซ่อมสร้างถนนคอนกรีตเสริมเหล็ก สายเกาะอ้ายเฒ่า-ทุ่งข่า

## หมู่ที่ 4 ตำบลพนมวังก์ อำเภอควนขนุน จังหวัดพัทลุง

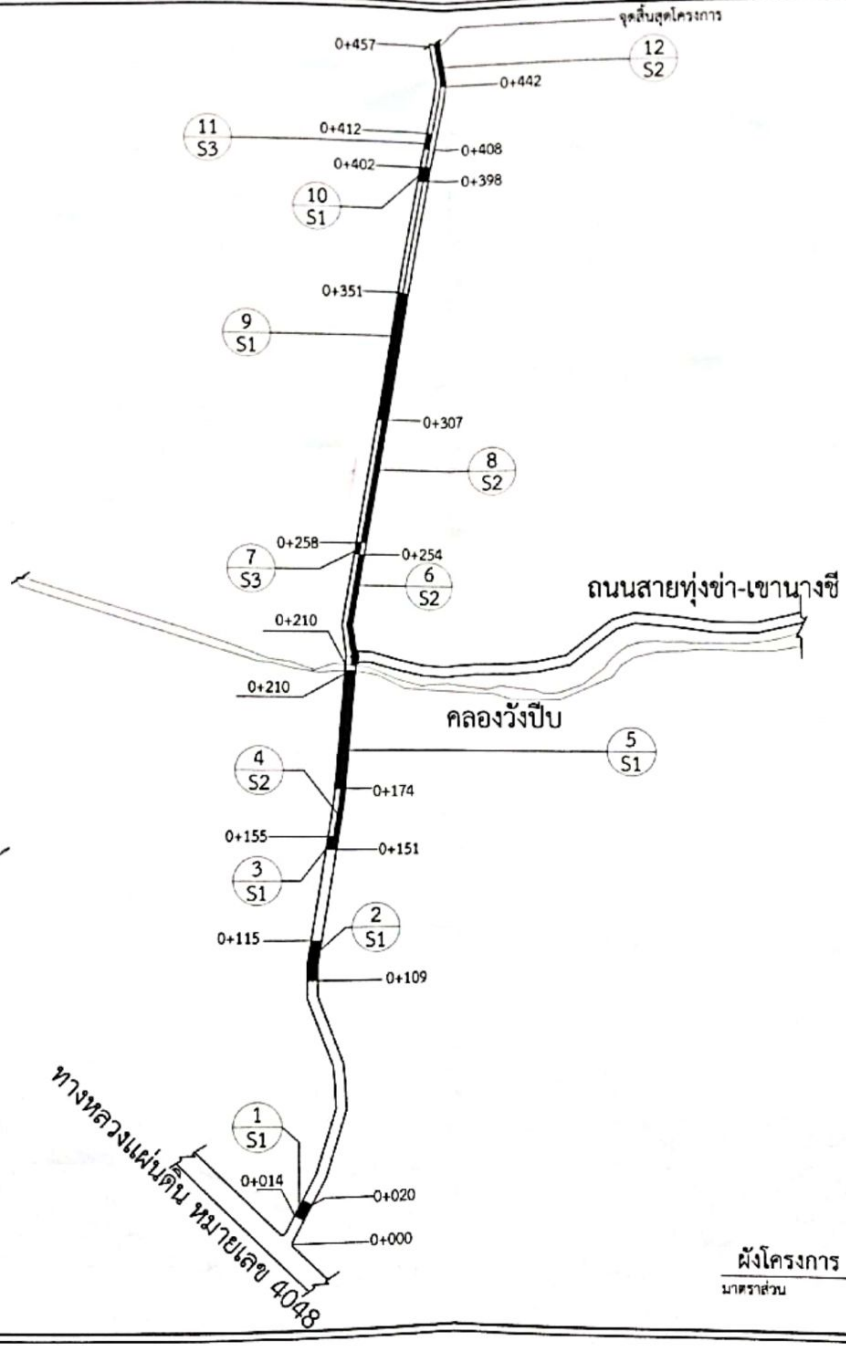
สแกนด้วย CamScanner

ทิศเหนือ



## สัญลักษณ์ประกอบแบบ

| สัญลักษณ์ | ความหมาย | |
|---|---|---|
| 1 S1 | ขนาด 4.00x6.00 ม. | พื้นที่ 24.00 ตร.ม. |
| 2 S1 | ขนาด 4.00x6.00 ม. | พื้นที่ 24.00 ตร.ม. |
| 3 S1 | ขนาด 4.00x4.00 ม. | พื้นที่ 16.00 ตร.ม. |
| 4 S2 | ขนาด 2.00x19.00 ม. | พื้นที่ 38.00 ตร.ม. |
| 5 S1 | ขนาด 4.00x36.00 ม. | พื้นที่ 144.00 ตร.ม. |
| 6 S2 | ขนาด 2.00x44.00 ม. | พื้นที่ 88.00 ตร.ม. |
| 7 S3 | ขนาด 2.00x4.00 ม. | พื้นที่ 8.00 ตร.ม. |
| 8 S2 | ขนาด 2.00x49.00 ม. | พื้นที่ 98.00 ตร.ม. |
| 9 S1 | ขนาด 4.00x44.00 ม. | พื้นที่ 176.00 ตร.ม. |
| 10 S1 | ขนาด 4.00x4.00 ม. | พื้นที่ 16.00 ตร.ม. |
| 11 S3 | ขนาด 2.00x4.00 ม. | พื้นที่ 8.00 ตร.ม. |
| 12 S3 | ขนาด 2.00x15.00 ม. | พื้นที่ 30.00 ตร.ม. |
| รวมพื้นที่การซ่อมสร้างถนน | | พื้นที่ 670.00 ตร.ม. |




ผังโครงการ

มาตราส่วน NOT TO SCALE



โครงการ

โครงการซ่อมสร้างถนน คสล. สายเกาะอ้ายเผ่า - ทุ่งข่า หมู่ที่ 4

สถานที่ก่อสร้าง

หมู่ที่ 4 ตำบลพนมวังก์ อำเภอควนขนุน จังหวัดพัทลุง

สำรวจ/ออกแบบ

(นายวัชชัย ด้วงทอง)
นายช่างเขียนแบบชำนาญงาน

เขียนแบบ

(นายวรรธนะ คงปาน)
คนงานทั่วไป

ตรวจสอบ

(นายวันชัย แสงจันทร์)
ผู้อำนวยการกองช่าง

เห็นชอบ

(นายสนิท คงแก้ว)
ปลัดองค์การบริหารส่วนตำบลพนมวังก์

อนุมัติ

(นายสมชาติ รักชุม)
นายกองค์การบริหารส่วนตำบลพนมวังก์

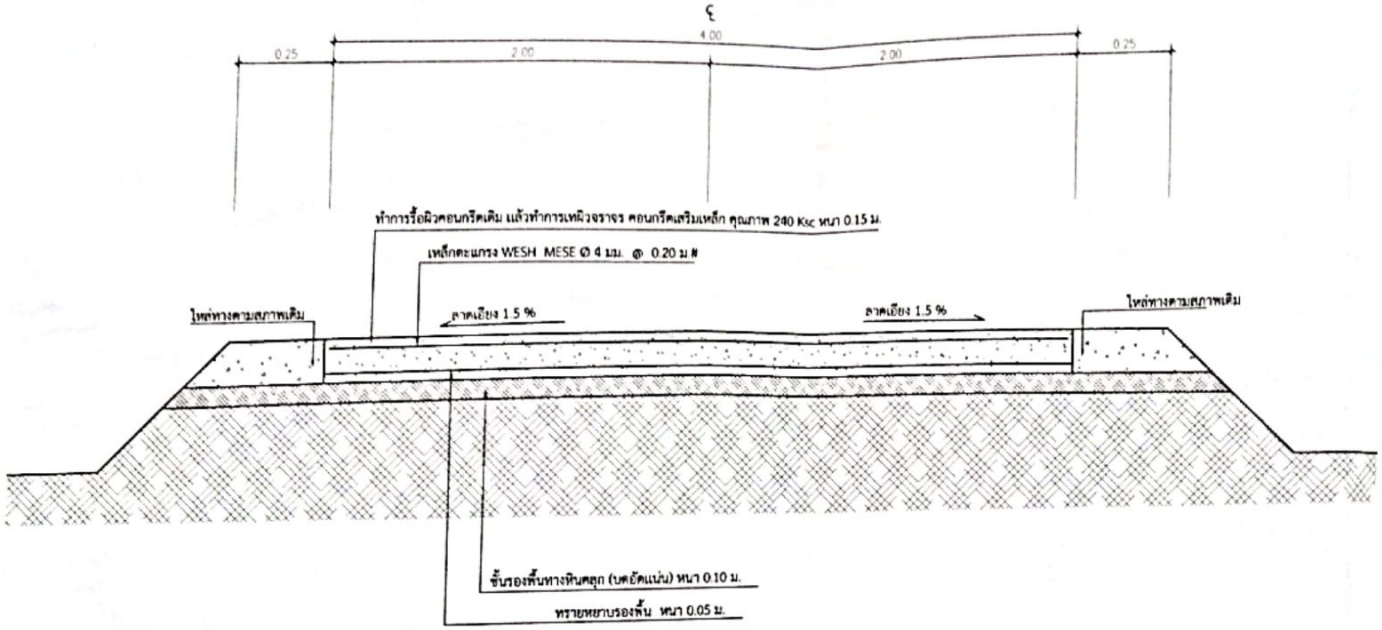
แบบแสดง

มาตราส่วน

| แบบเลขที่ | แผ่นที่ |
|---|---|
| 3 / 2564 | A - 01 |
| | 1 / 4 |

หมายเหตุ

สแกนด้วย CamScanner




รูปตัดถนน S1

มาตราส่วน 1 : 25

โครงการ

โครงการซ่อมสร้างถนน คสล.
สายกาฬ้ายเหล่า - ทุ่งรา หมู่ที่ 4

สถานที่ก่อสร้าง

หมู่ที่ 4 ตำบลพนมวังก์
อำเภอพนมรุ้ง จังหวัดบุรีรัมย์

สำรวจ/ออกแบบ

(นายสวัชชัย ต้งทอง)
นายช่างเขียนแบบชำนาญงาน

เขียนแบบ

(นายวรรณะ คงปาน)
คนงานทั่วไป

ตรวจสอบ

(นายวันชัย แสงจันทร์)
ผู้อำนวยการกองช่าง

เห็นชอบ

(นายสนิท คงแก้ว)
ปลัดองค์การบริหารส่วนตำบลพนมวังก์

อนุมัติ

(นายสมชาติ รักชุม)
นายกองค์การบริหารส่วนตำบลพนมวังก์

แบบแสดง

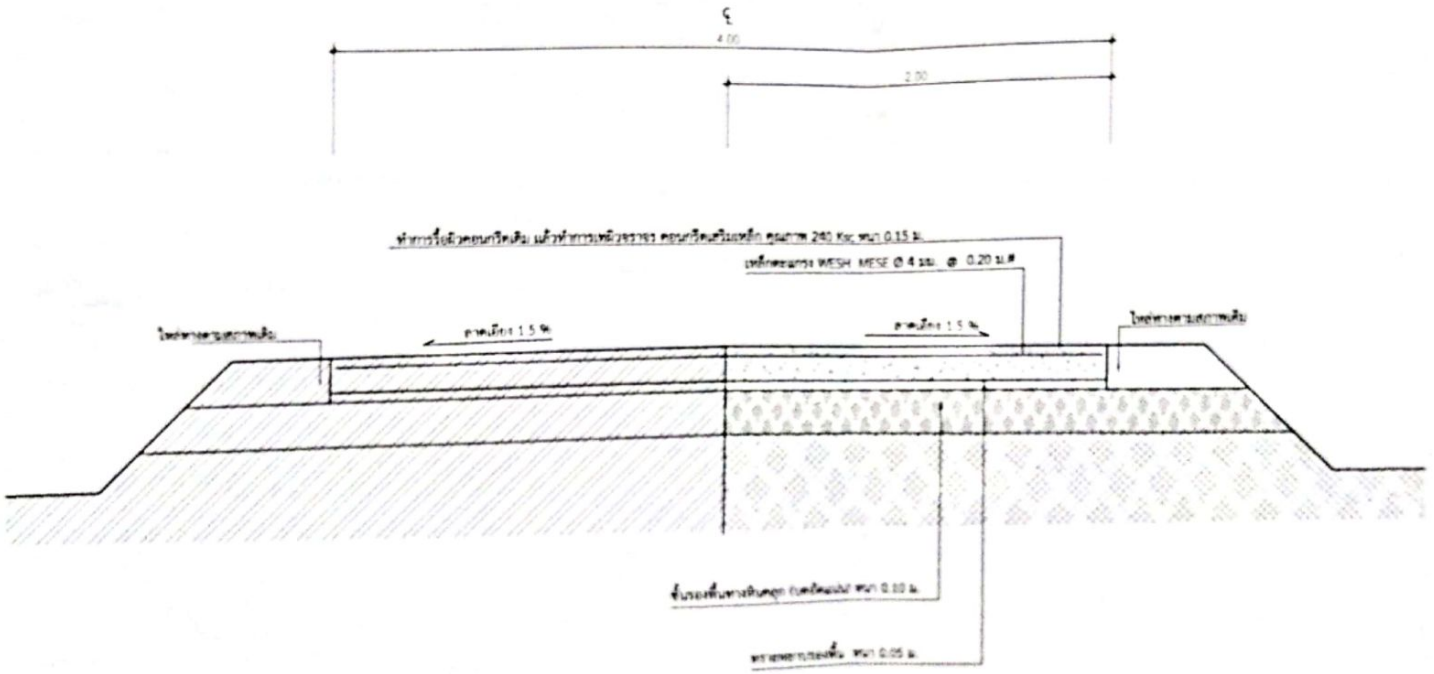
รูปตัดถนน

มาตราส่วน 1:25

| แบบเลขที่ | แผ่นที่ |
|---|---|
| 3 / 2564 | A - 02 |
| | 2 / 4 |

หมายเหตุ

สแกนด้วย CamScanner




รูปตัดขยาย S2

มาตราส่วน 1 : 25

โครงการ

สถานที่ก่อสร้าง

ตำบล/อำเภอ

เขียนแบบ

ตรวจสอบ

เห็นชอบ

อนุมัติ

แบบแสดง

มาตราส่วน

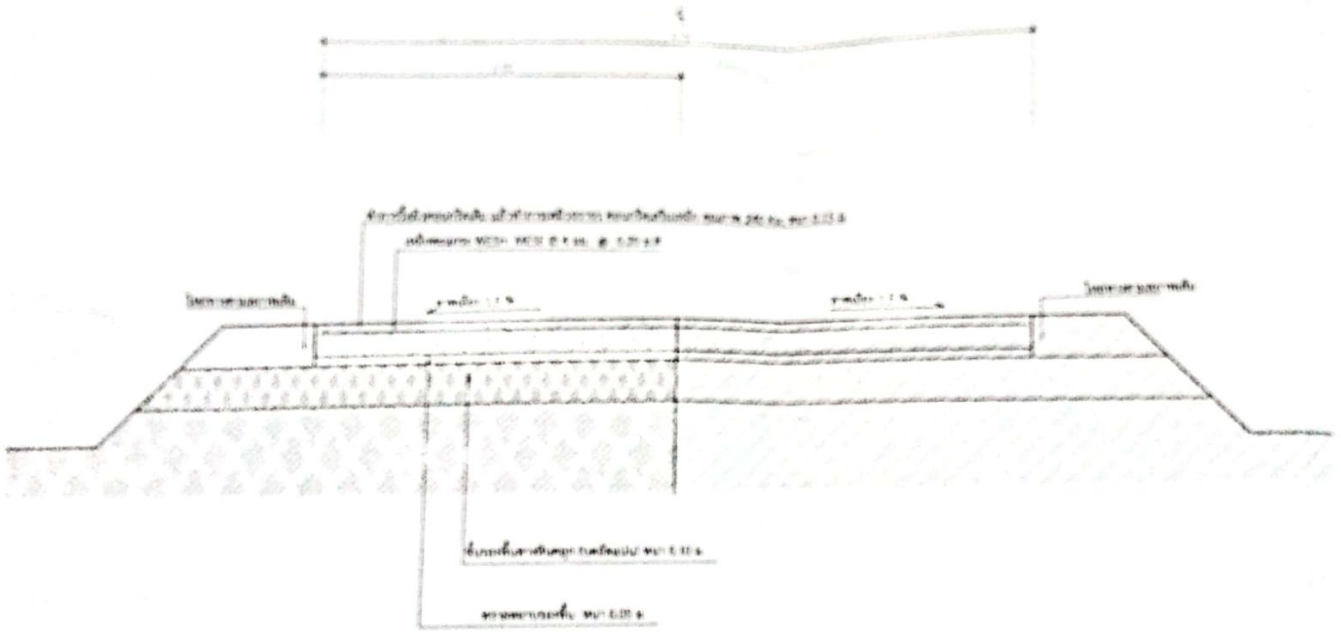
แผ่นที่ A 03

วันที่ 3 / 2564

3 / 4

หมายเหตุ

สแกนด้วย CamScanner



รูปตัดขวาง S3

1 : 25

สแกนด้วย CamScanner